













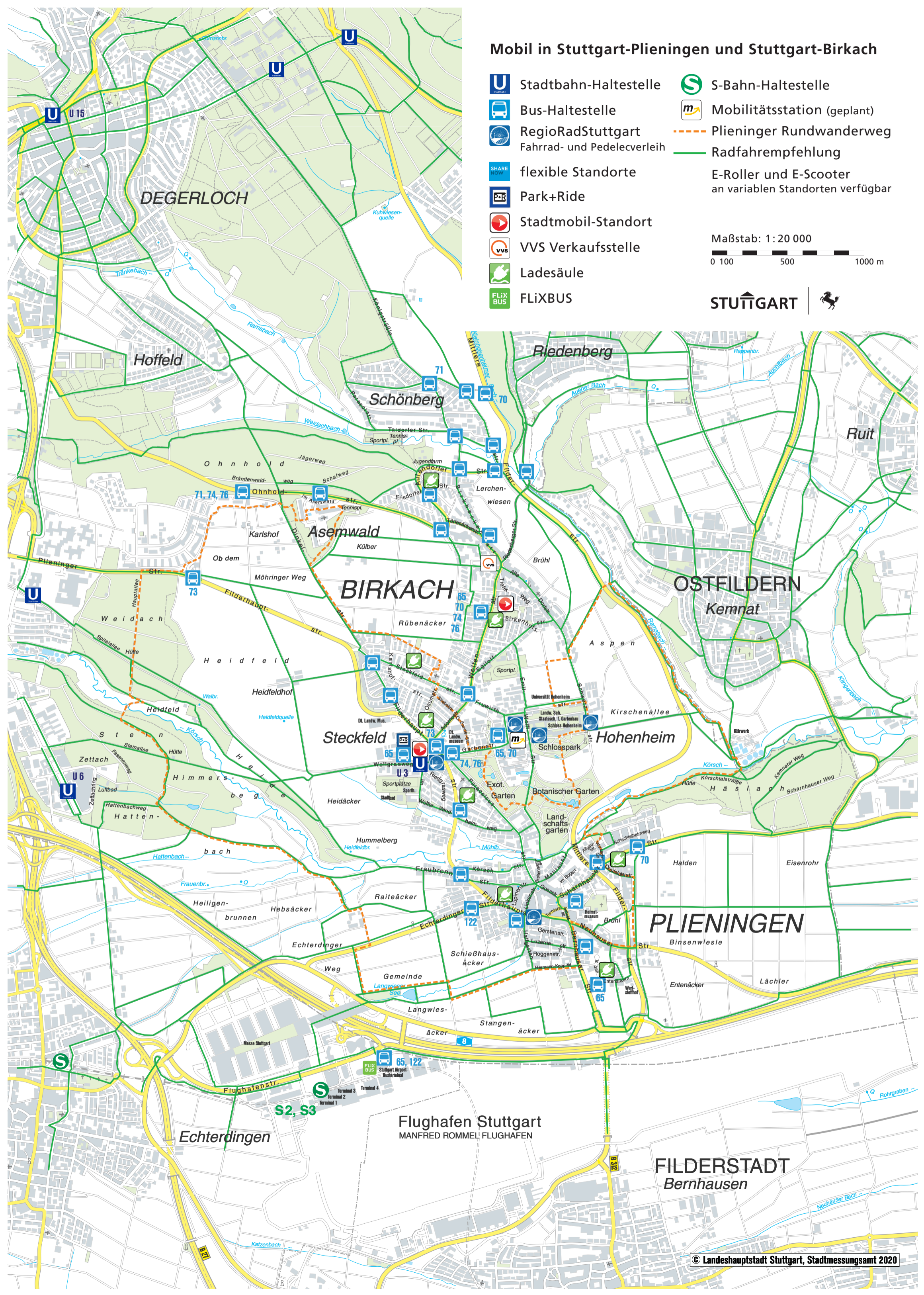


Mobil in Stuttgart-Plieningen und Stuttgart-Birkach

-  Stadtbahn-Haltestelle
-  S-Bahn-Haltestelle
-  Bus-Haltestelle
-  Mobilitätsstation (geplant)
-  RegioRadStuttgart
Fahrrad- und Pedelecverleih
-  Plieninger Rundwanderweg
-  Radfahrempfehlung
-  flexible Standorte
-  E-Roller und E-Scooter
an variablen Standorten verfügbar
-  Park+Ride
-  Stadtmobil-Standort
-  VVS Verkaufsstelle
-  Ladesäule
-  FLIXBUS

Maßstab: 1 : 20 000
 0 100 500 1000 m



Mobil in Stuttgart- Plieningen und -Birkach



Wie komme ich wohin?

Wir informieren Sie zu allen Fragen Ihrer Mobilität, in Stuttgart und bundesweit –
kostenlos, digital und persönlich: www.stuttgart.de/mobil



- | | | |
|---|---|--|
|    | Öffentlicher Nahverkehr
inkl. Jobticket und polygoCard | www.vvs.de www.efa-bw.de www.bahn.de
www.ssb-ag.de |
|  | Fahrradrouten
Fahrrad- und Pedelecverleihsystem | www.vvs.de/bike www.regioradstuttgart.de |
|  | Carsharing | www.stadtmobil.de www.flinkster.de
www.share-now.com |
|  | Fahrgemeinschaften | www.fahrgemeinschaft.de www.flinco.org
www.twogo.com www.BesserMitfahren.de
www.mitfahren.de |
|  | Kurse für Sprit sparendes Fahren | www.verkehrswacht-bw.de |
|  | Parkmöglichkeiten | www.stuttgart.de/parken |
|  | Mobilitätseingeschränkte | www.myhandicap.de
www.stuttgart-inklusiv.de |



Herausgeber:
Landeshauptstadt Stuttgart
Amt für Umweltschutz
Karte: Stadtmessungsamt

Gedruckt auf 100% Recyclingpapier



MobilitätsBeratung Stuttgart
Königstraße 1A · Telefon: 07 11 / 216 – 8 89 00
mobil@stuttgart.de · www.stuttgart.de/mobil

