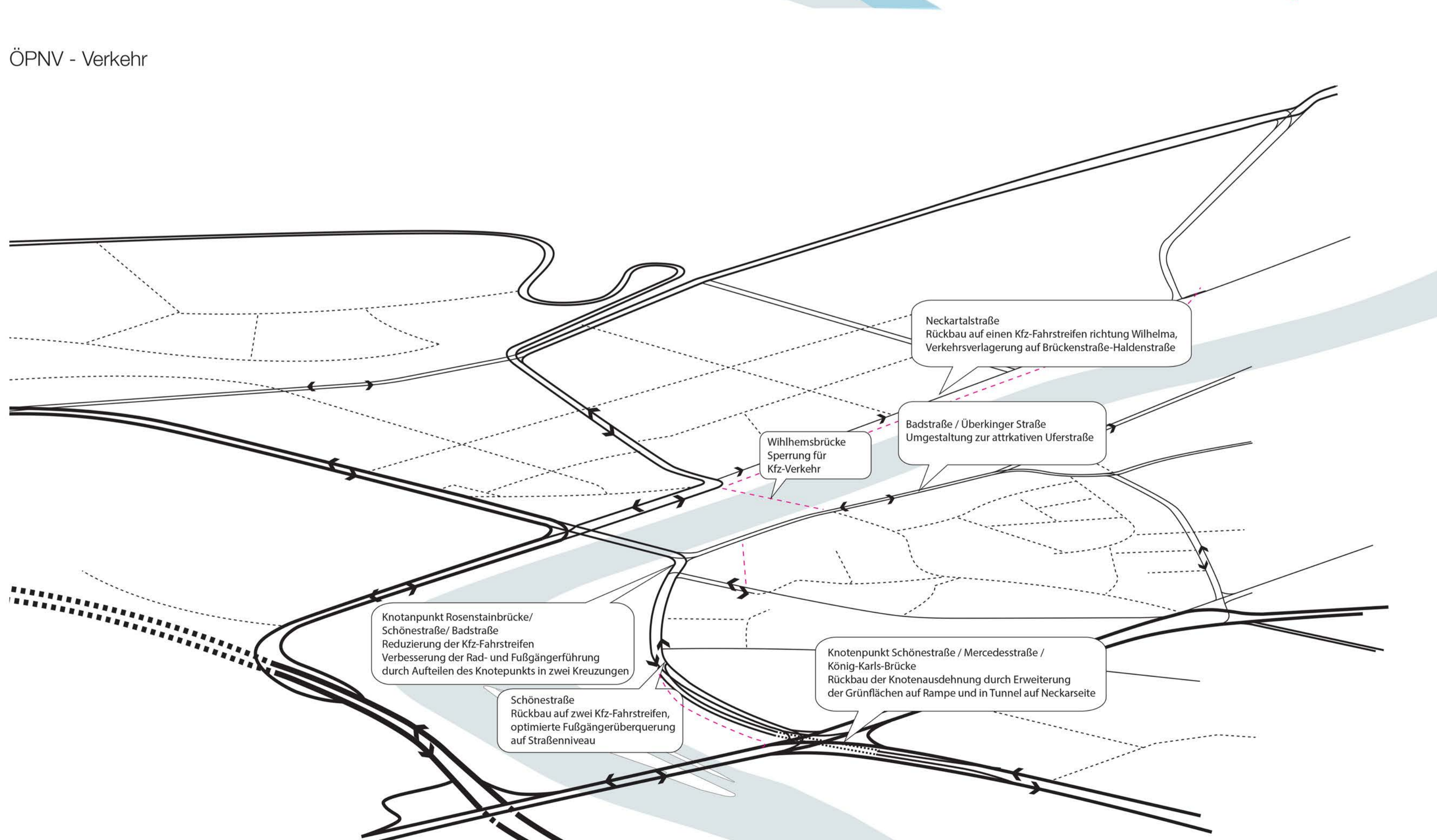
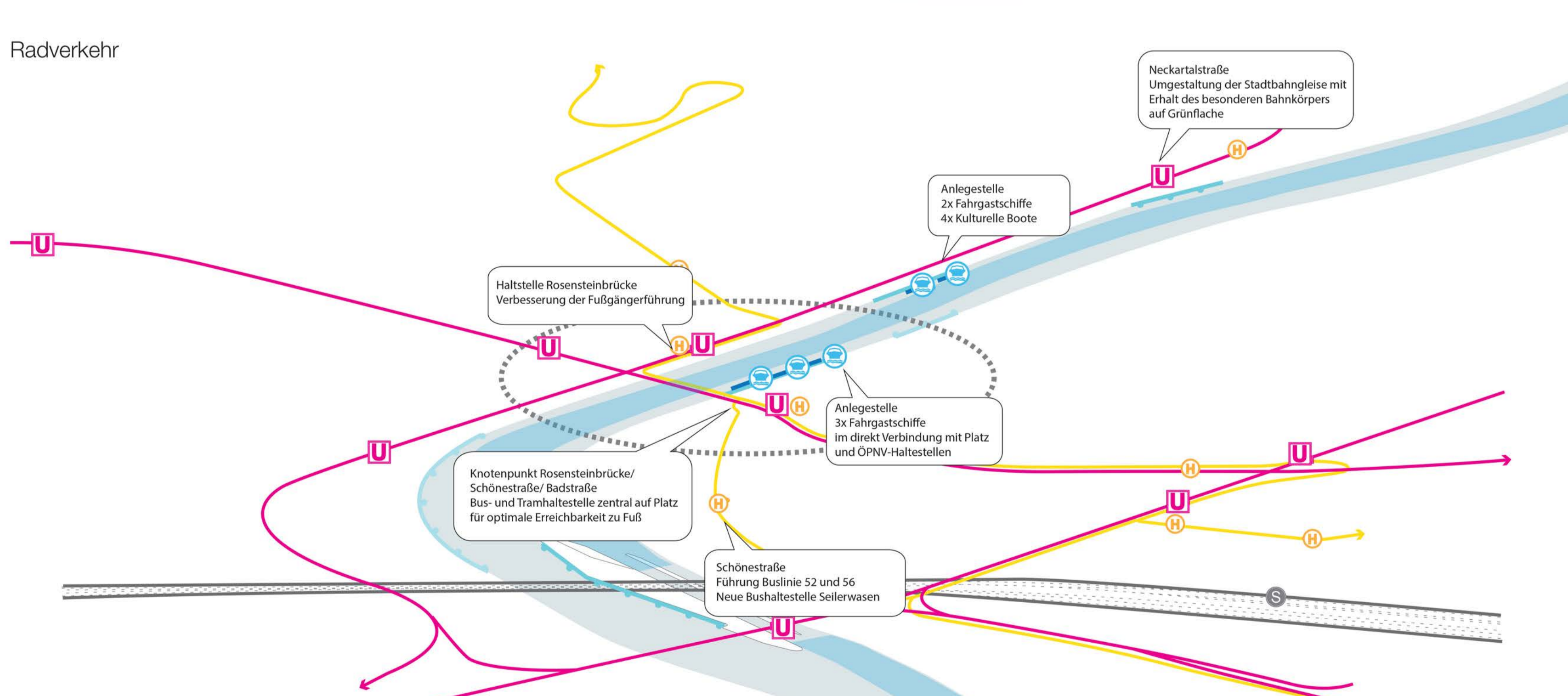
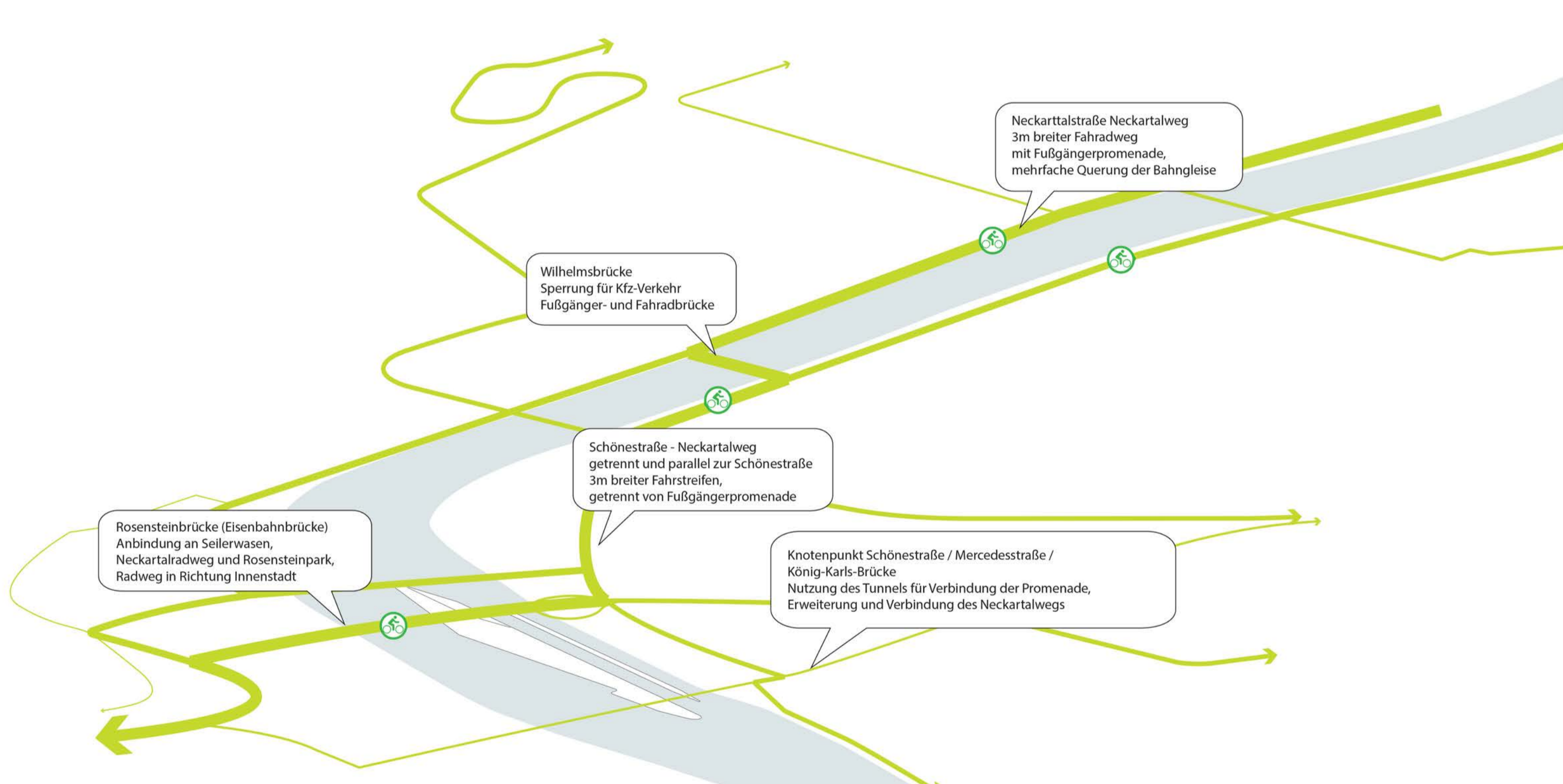
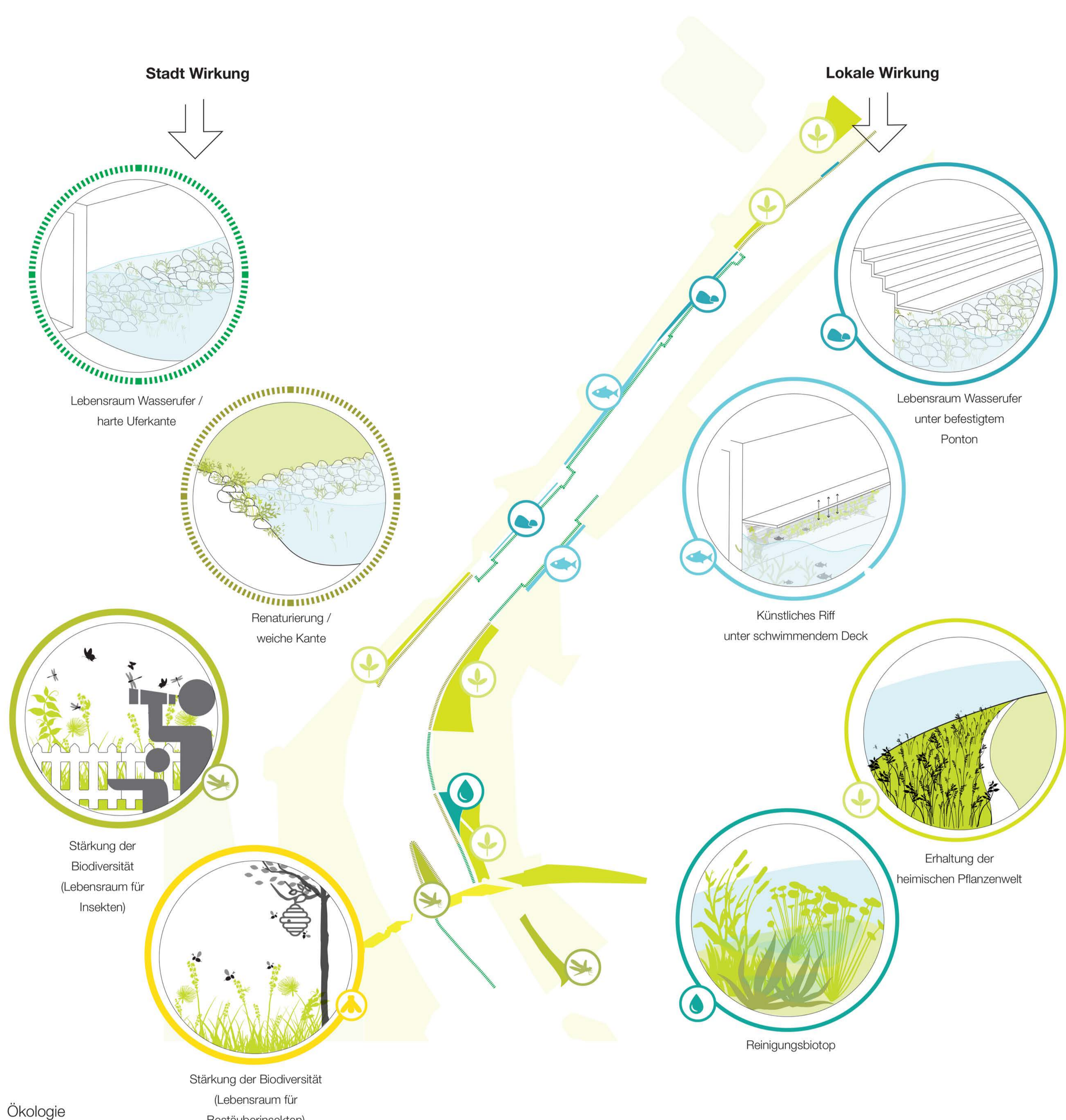


Grünraumkonzept | Infrastruktur







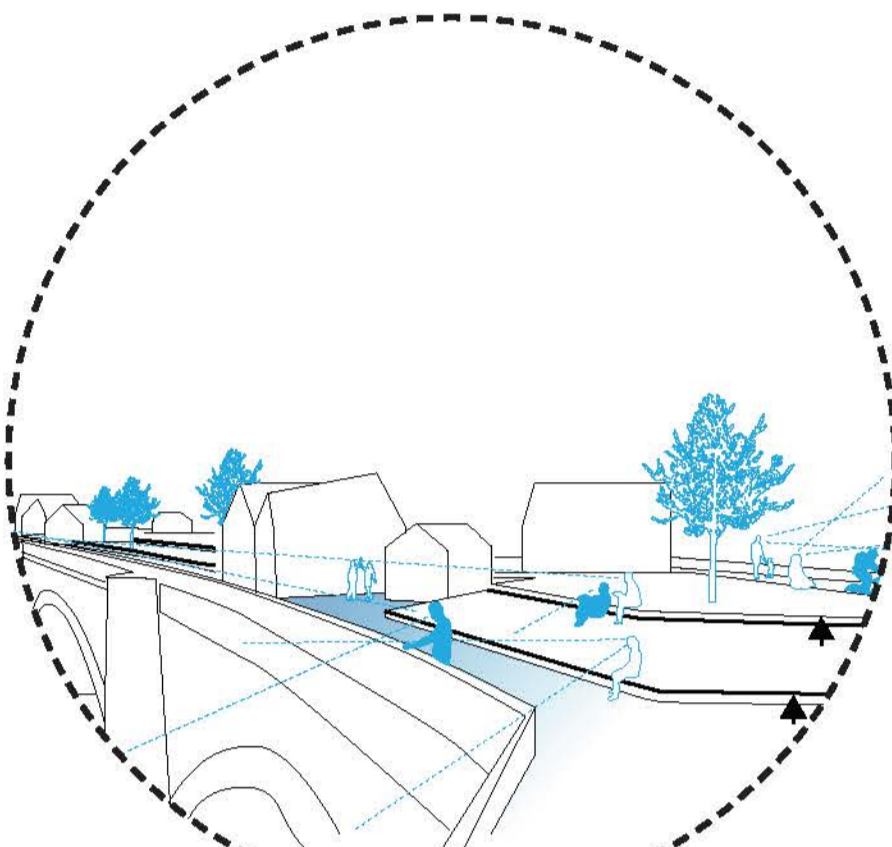
1. Die Brücke als Einheit

2. Grüne Verbindung

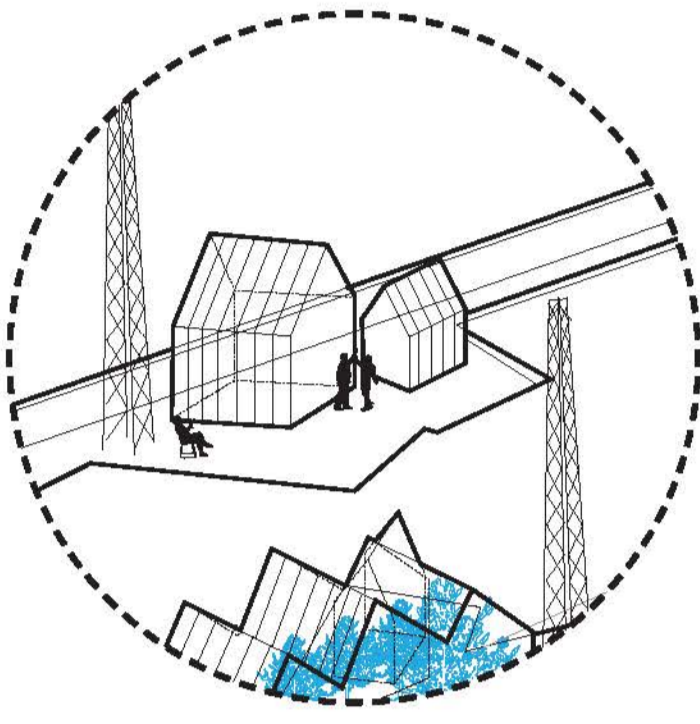
die Promenaden laufen an beiden Seiten der Brücke entlang und bieten Ausblicke auf Fluss und Stadt

3. Ankerpunkte

drei Orte als Initiatoren für Dialog mit Umgebung



Ansichten und Besonderheiten
 das Erdvolumen wird für die Pflanzfläche genutzt, die erhöhte Pflanzfläche in der Mitte bildet beiderseits eine durchgehende, nach außen gewandte Sitzkante



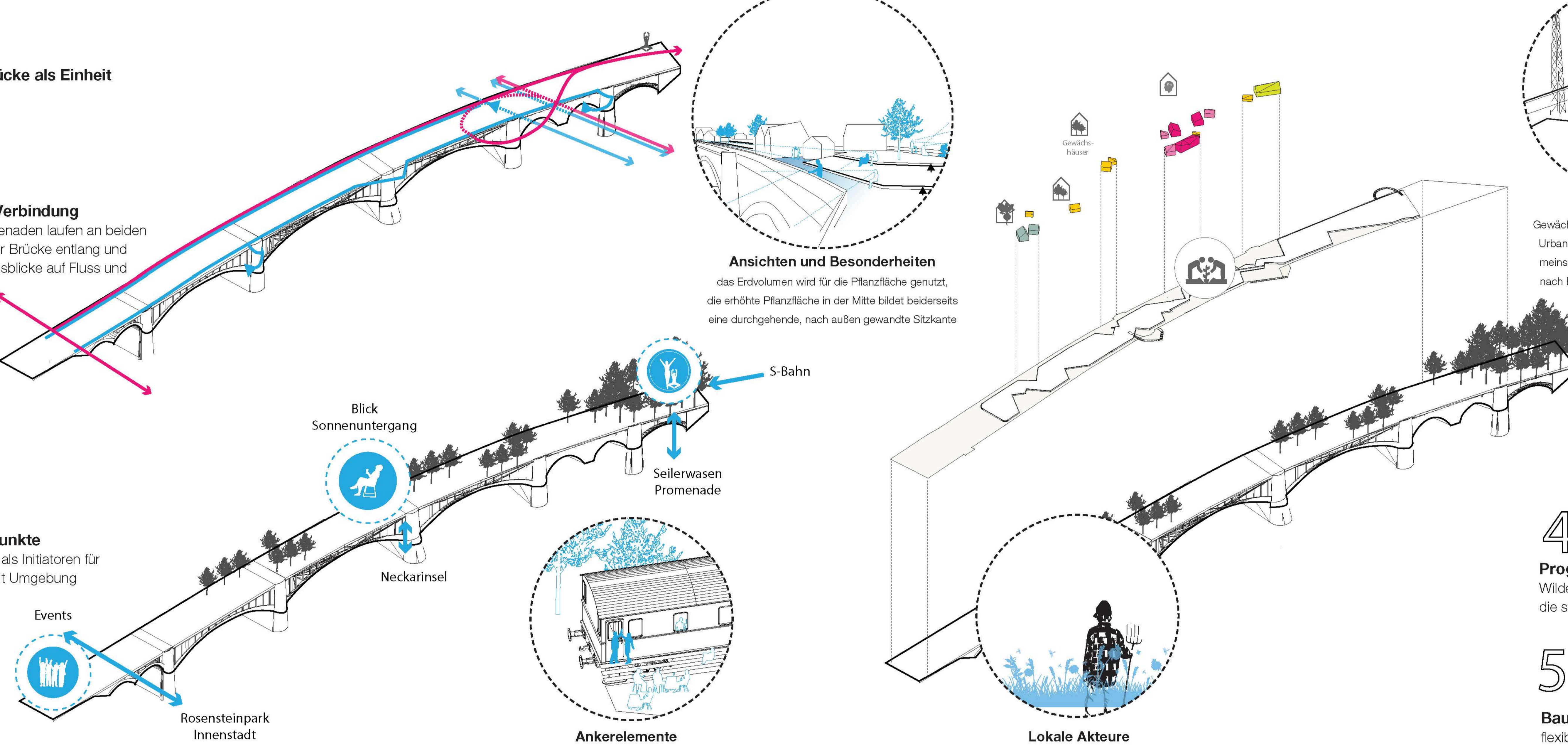
Gewächshäuser
 Gewächshäuser als Erweiterungen des Urban Gardening und für andere gemeinschaftliche Nutzungen. Sie sind nach Bedarf erweiterbar und flexibel bespielbar.

4. Programm


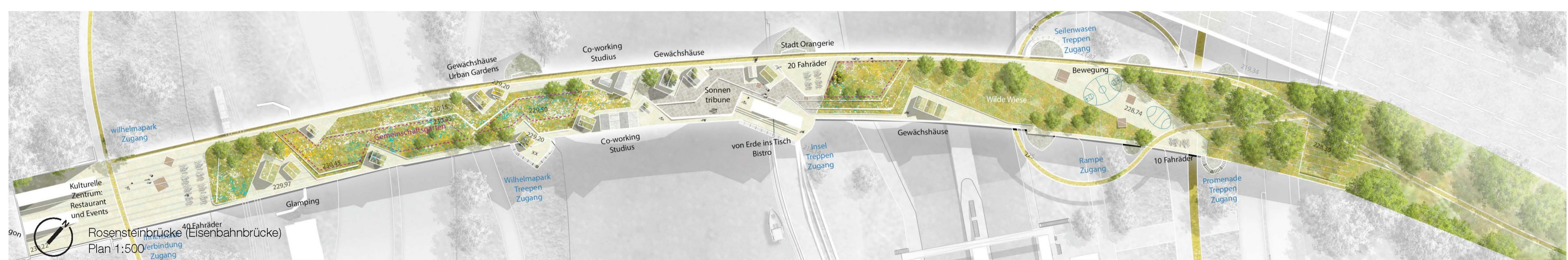
Wilde Landschaft die sich weiterentwickelt

5. Bau nach Bedarf


flexible Entwicklung, Raum für Leben



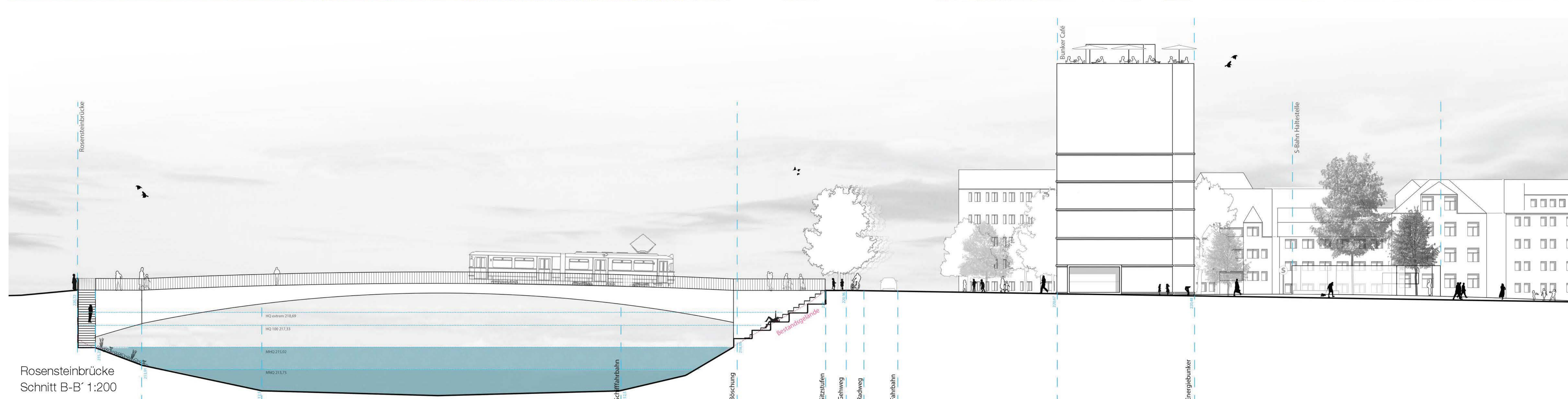
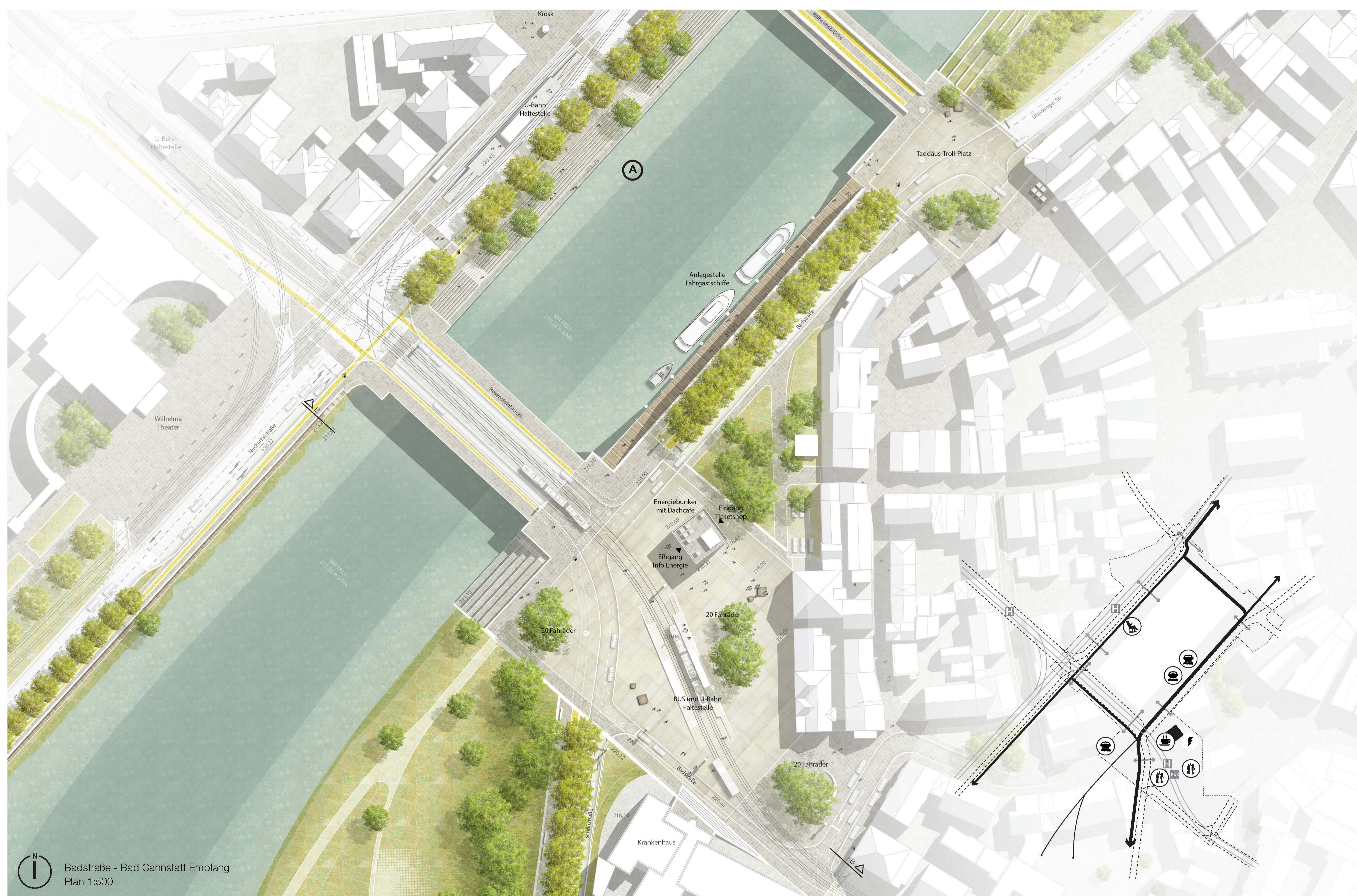
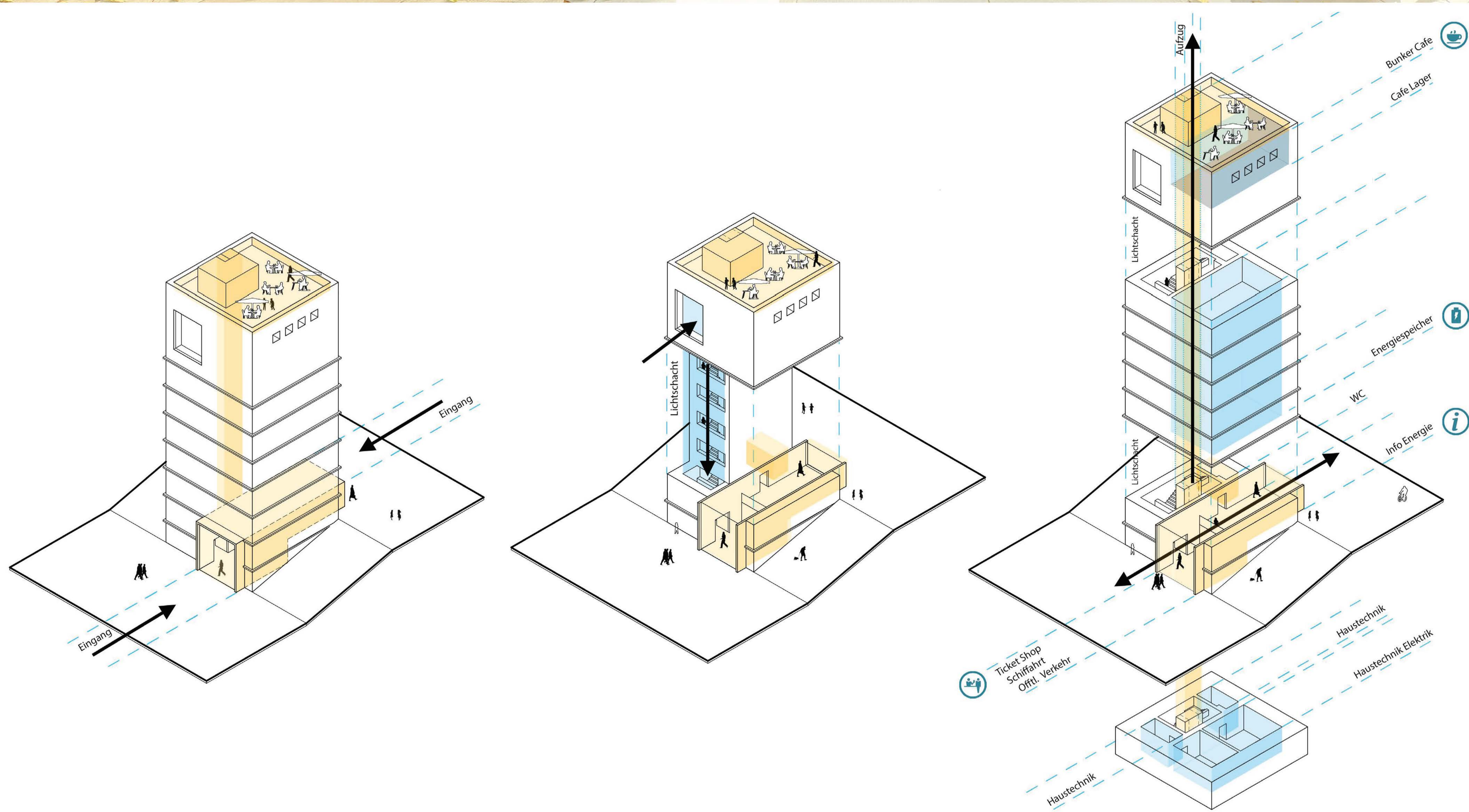
Umnutzung Rosensteinbrücke (Eisenbahn) Konzept



Seilerwasen Park Plan 1:500



Seilerwasen - Neckarbad und Café Schnitt A-A' 1:200





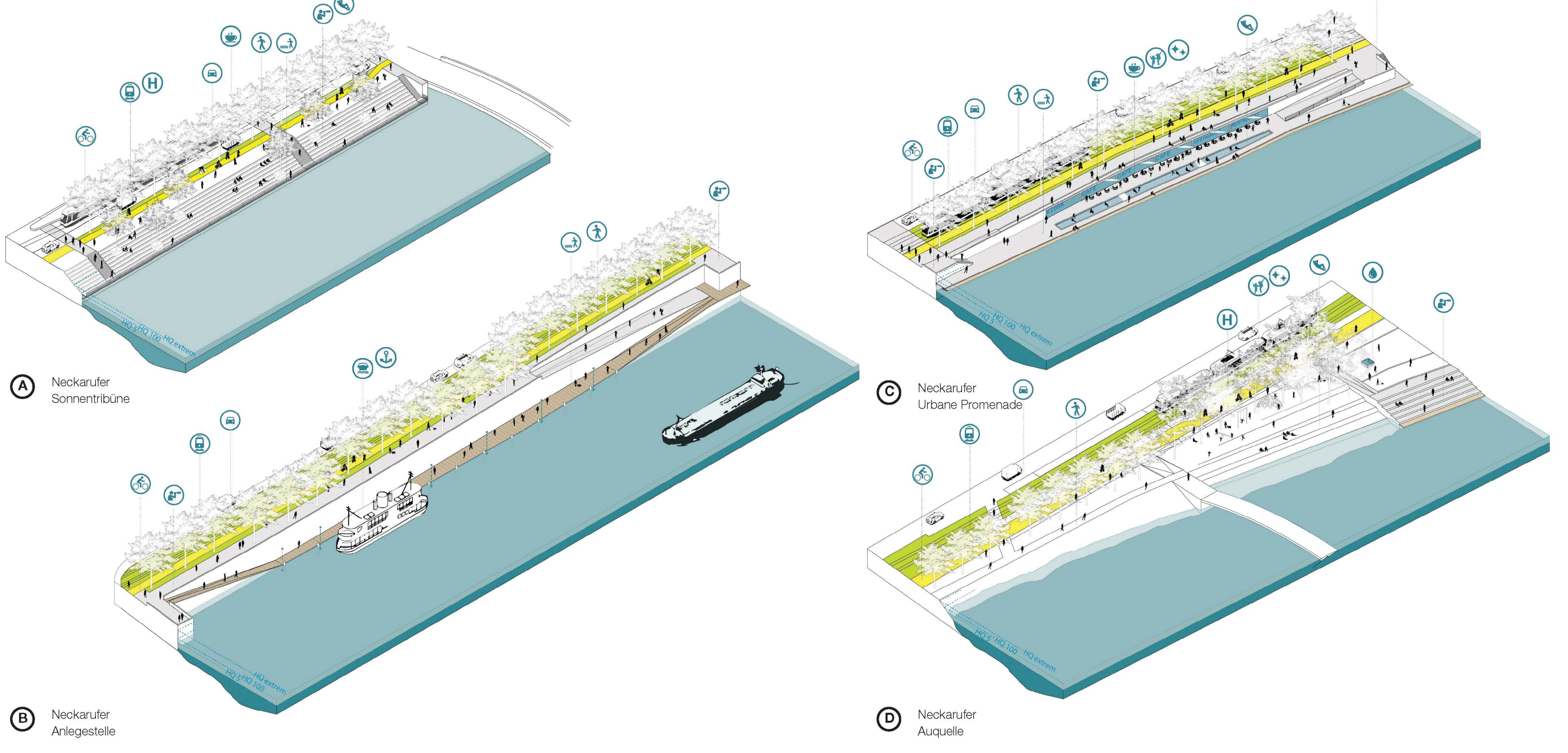
Toll!
 Durch das Netz kann man sogar das Wasser durchsehen!

Die andere mögen sich zwar gerne ins Netz legen, aber mir macht das Springen viel mehr Spaß!

Cool, da sind mobile Hochwasserschutzsysteme an der Fassade. Diese Stahlwände fahren sogar automatisch hoch!

Es gibt wohl Nichts besser am Sonntag als eine Kana fahrt zum Frühstück.

Urbane Promenade
 Mit den Füßen ins Wasser

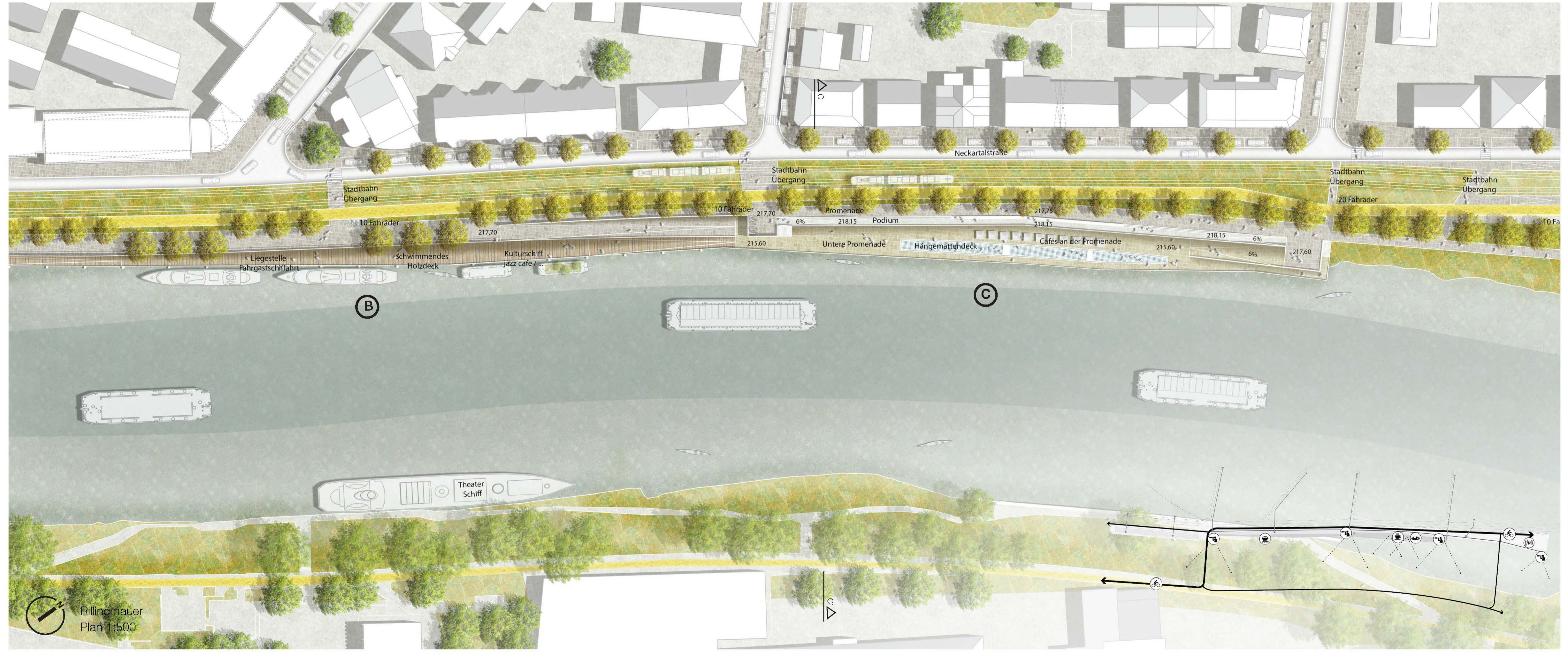


A Neckarufer
 Sonnenterrasse

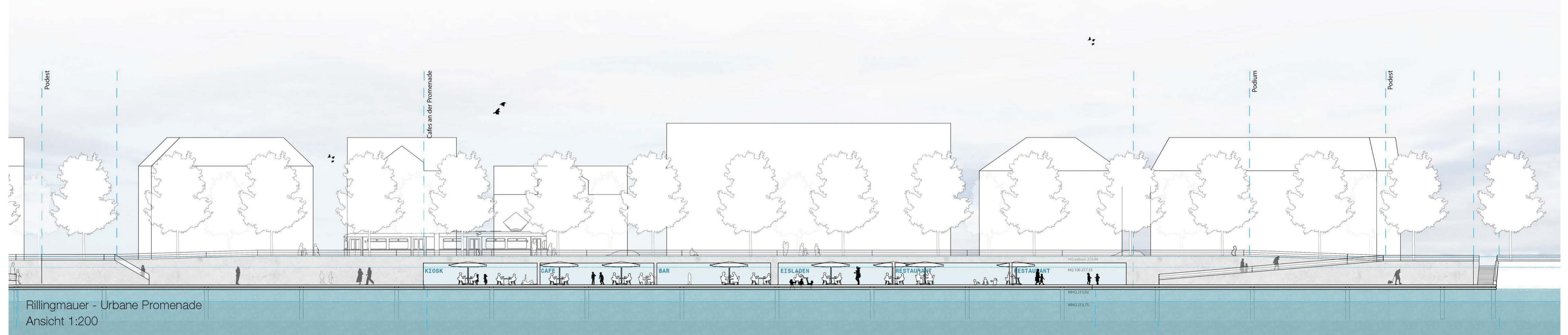
B Neckarufer
 Anlegestelle

C Neckarufer
 Urbane Promenade


D Neckarufer
 Auquelle



Rillingmauer
 Plan 1:500



Rillingmauer - Urbane Promenade
 Ansicht 1:200



Rillingmauer - Urbane Promenade
 Schnitt C-C' 1:200